






LEGENDE

-  Bestehendes Hauptgebäude im Untersuchungsgebiet (mit Hausnummer)
-  Bestehende Nebengebäude im Untersuchungsgebiet
-  Bestehende Haupt- und Nebengebäude ausserhalb des Untersuchungsgebietes
-  Untersuchungsgebiet (ca. 87 ha)
-  Sanierungsgebiet (ca. 52 ha, davon 15 ha Wettbewerbsgebiet)



MARKT MAINLEUS
LANDKREIS KULMBACH

VORBEREITENDE UNTERSUCHUNGEN
gemäß § 141 BauGB
IM RAHMEN DES
INTEGRIERTEN STÄDTEBAULICHEN ENTWICKLUNGSKONZEPTS

STÄDTEBAUFÖRDERUNG IN OBERFRANKEN



Oberste Baubehörde im Staatsministerium des Innern, für Bau und Verkehr



Dieses Projekt wird im Städtebauförderprogramm "Soziale Stadt" mit Zuwendungsmaßnahmen des Bundes und der Länder gefördert.



STÄDTEBAUFÖRDERUNG



SANIERUNGSGEBIET

BAMBERG / NÜRNBERG, 2017 / 2018

BÜRO FÜR STÄDTEBAU UND BAULEITPLANUNG
Wittmann, Valier und Partner GbR
Hansstraße 12, 90007 Bamberg
Tel. 0951/95963 Fax 0951/95964
e-mail: wittmann.valier@staedtebau-bauleitplanung.de



Büro PLANWERK Stadtplaner & Geographen
Stadtentwicklung Stadtmarketing Verkehr
Aulens Sülzacher Straße 29, 90481 Nürnberg
Tel. 0911/60022-0 Fax 0911/60022-10
e-mail: kontakt@planwerk.de

